UNIONE DI COMUNI MONTANI

VALCHIUSELLA

REGIONE PIEMONTE - CITTA' METROPOLITANA DI TORINO

PIANO REGOLATORE GENERALE INTERCOMUNALE

APPROVATO CON DGR N° 34-19209 DEL 18/06/1997

ESTENSORI DEL PRGI: ARCH. LINA STEFANIA MINARI E ARCH. MICHELE GEDDA

INFORMATIZZAZIONE DEGLI ELABORATI PRESCRITTIVI RELATIVA AI COMUNI DI :

ALICE SUPERIORE - ISSIGLIO - LUGNACCO PECCO - TRAUSELLA

Aggiornamento ai D.C.C. n° del
ai sensi dell'art.17, 12° comma, lett. b della L.R. 56/77 e s.m.i.

TRAUSELLA

E ISOLE AMMINISTRATIVE DI
ALICE SUPERIORE - LUGNACCO - PECCO

TAVOLA 1C

SCALA 1 : 5.000

ELEMENTI ORGANIZZATIVI E STRUTTURALI DEL TERRITORIO

ESTENSORE DELLA DIGITALIZZAZIONE
Arch. Gian Carlo PASULA

IL PRESIDENTE
Dott. Mario MARIBINI

IL SEGRETARIO
Dott. Claudio CALVETTI

IL RESPONSABILE DEL PROCEDIMENTO
Geom. Mario GUASTA

STUDIO ASSOCIATO
ARCHITETTI PASULA
Via Ceresole n. 1 10011 Agliè (TO)
Via G. Leopardi n. 1 10015 Ivrea (TO)
tel. 0125.1.950.950
www.architettipasula.it

CONFINE COMUNALE

LIMITE DEGLI INSEDIAMENTI STORICI

LIMITI DEL CENTRO ABITATO D.LGS 285/92

LIMITI DI ZONA URBANISTICA

ZONE CON INSEDIAMENTI A PREVALENZA RESIDENZIALE:

RS - ZONE DEGLI INSEDIAMENTI STORICI

RE - ZONE RESIDENZIALI DI ESPANZIONE (INTERVENTI SUBORDINATI A PIANO ESECUTIVO CONVENZIONATO)

AREE PUBBLICHE E DI INTERESSE GENERALE:
aree per attrezzature e servizi in insediamenti a prevalenza residenziale

AIC - AREE PER ATTREZZATURE DI INTERESSE COMUNE

V - AREE A VERDE PUBBLICO

AS - AREE PER ATTREZZATURE SPORTIVE

P - AREE PER PARCHEGGI PUBBLICI

AREA CIMITERIALE

aree per la viabilità:

VIABILITA' ESISTENTE

STRADE STERRATE

VIABILITA' IN PROGETTO

AREE RICETTIVE E RICREATIVE:

VA - AREE VERDI ATTREZZATE

IRS - ZONA DESTINATA AD ACCOGLIERE IMPIANTI DI RISALITA

ATR - ZONA DESTINATA AD ACCOGLIERE ATTREZZATURE TURISTICO RICETTIVE COMPLEMENTARI ALLA ZONA IRS

ZONE AGRICOLE:

ZONE AGRICOLE NORMALI

EDIFICI RESIDENZIALI IN ZONA AGRICOLA

VINCOLI

VINCOLO CIMITERIALE VIGENTE E FASCIA DI RISPETTO RELATIVA

FASCE DI RISPETTO IMPIANTI TECNOLOGICI: POZZI

FASCE DI RISPETTO IMPIANTI TECNOLOGICI: DEPURATORI

AREE SPONDALI VINCOLATE EX D.LGS 42/04 ART. 142 COMMA 1° LETT. C

AREE MONTANE VINCOLATE EX D.LGS 42/04 ART. 142 COMMA 1° LETT. D

AREE BOSCATE VINCOLATE EX D.LGS 42/04 ART. 142 COMMA 1° LETT. G

VINCOLO IDROGEOLOGICO EX R.D. 3267/1923

PA - ZONA A PARCO

IMMOBILI VINCOLATI CON DECRETO MINISTERIALE EX D.LGS 42/04, PARTE II

CORSI D'ACQUA
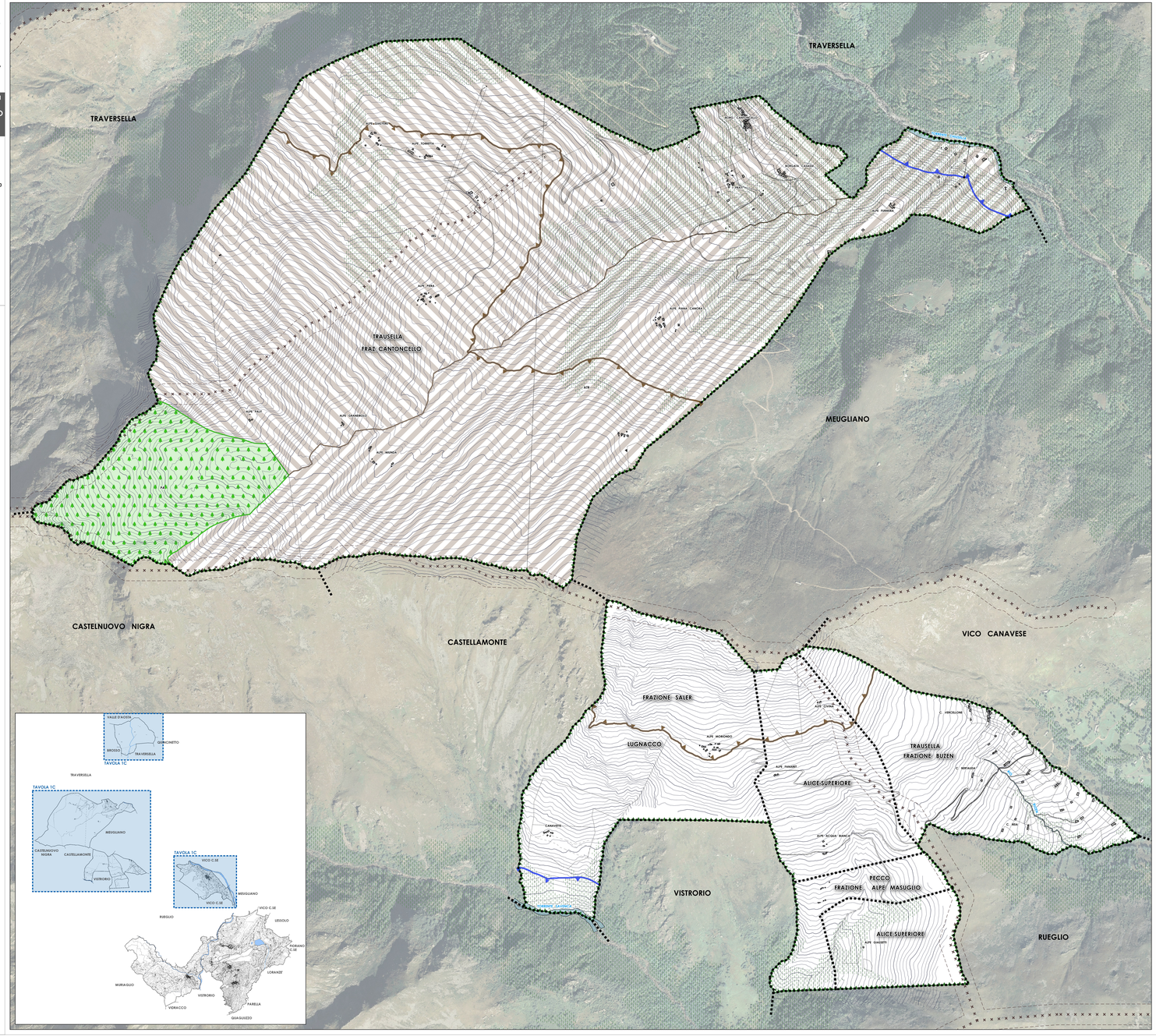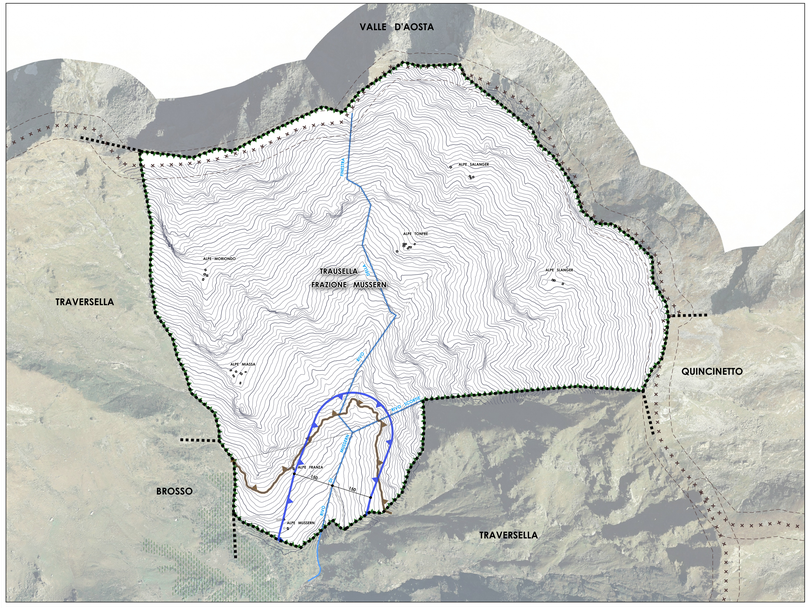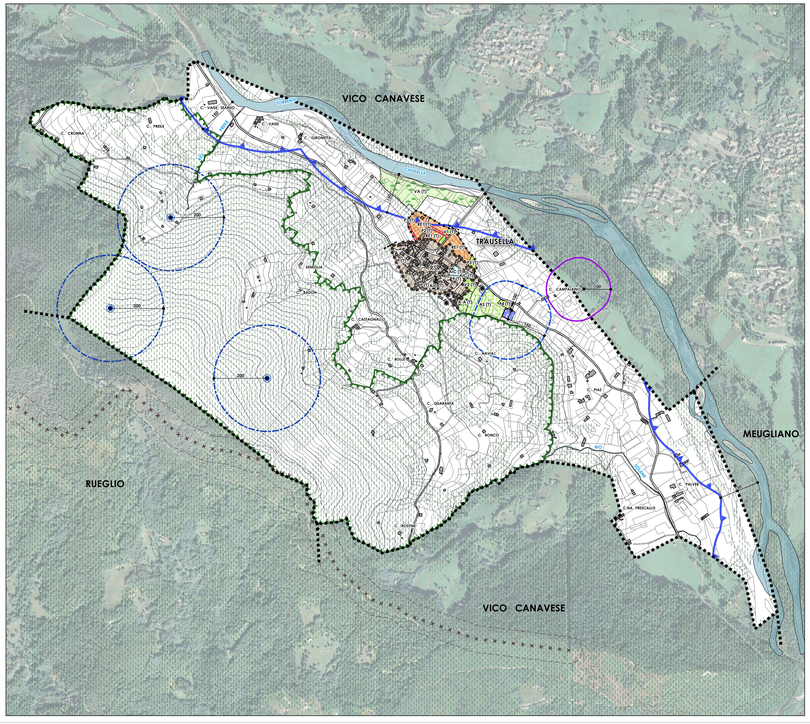
SISTEMA DI CRINALI MONTANI PRINCIPALI E SECONDARI DI CUI ALL'ART. 13 COMMA 12 DELLE NDA DEL PPR E RELATIVA FASCIA DI RISPETTO